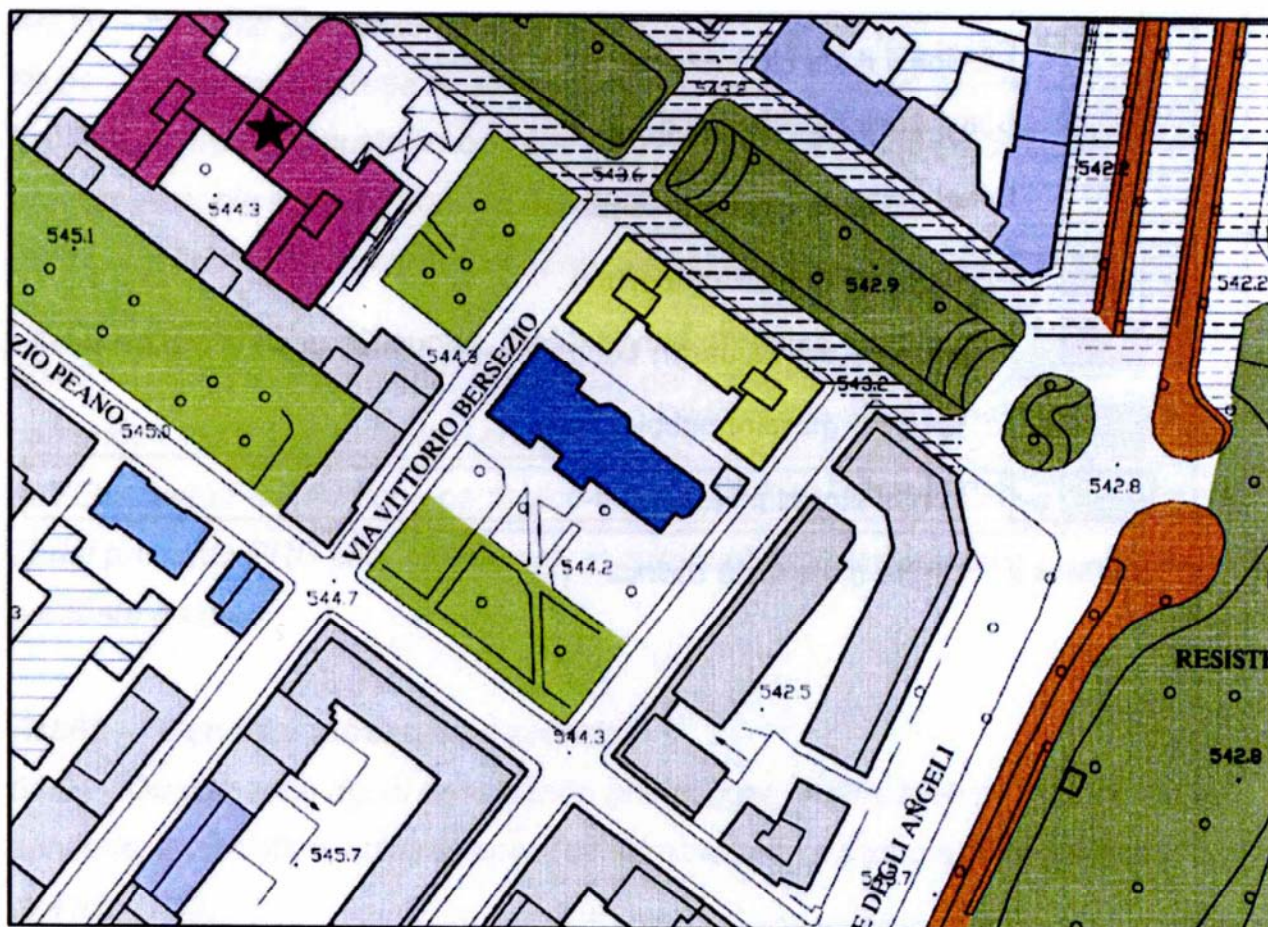








Estratto dal Piano Regolatore Generale – Assetto della Città Storica vigente nel Comune di Cuneo.



Estratto dalla legenda del Piano Regolatore Generale – Assetto della Città Storica vigente del Comune di Cuneo.

Edifici e complessi speciali urbani - Art.34

	B7 - Strutture per il culto, risalenti alla fase tardo medioevale
	B8 - Chiese e complessi ecclesastici e civili di impianto barocco
	B9 - Poli e attrezzature urbane della città ottocentesca
	B10 - Poli e attrezzature urbane della città umbertina
	B11 - Attrezzature e strutture di servizio del periodo "razionalista" (1933-39)
	B12 - Attrezzature e strutture di servizio del periodo "eclettico" (1921-39)

★ Edifici e complessi speciali urbani destinati a servizi

Spazi aperti della Città Storica - Artt. 29, 30, 31, 32




Piazze della città storica



Spazi della città antica



Spazi della città barocca



Spazi della città ottocentesca



Spazi della città umbertina



Sistema dei baluardi: Lungo Gesso, Lungo Stura e vialetti pedonali



Parchi e giardini pubblici



Parchi storici privati



Limite della Città Storica